




Garmin Nüvi 765T

Garmini üks esimesi seadmeid, mis näitab ekraanil kolmemõõtmelisi hooneid ja sõiduridade infot. Sisaldab uut Garmini EcoRoute'i kütusekulu aruannet jms. Garmini selge eelis kõikide teiste seadmete ees on hetkel parim Eesti teedevõrgu tundmine, lisaks on Garmin ainus seade, mis ühildub SD-kaartidel saadaolevate E.O.MAP-i ja Regio kaartidega. Küll aga tahaks väga teada, millal ometi saab Garmin vigadeta eesti keelt rääkiva hääluhendaja?


SISALDAB

Meediapleier
Kütusekulu aruanne
Pildilehitseja
Bluetoothi käed-vabad-süsteem
RDS-i liiklusinfo

-  Lihtne menüü.
-  Parim kaart Eestis sõites, kohalike Regio ja E.O.MAP-i kaartide ühilduvus.
-  Kiiruskaamerate info selles valikus täpsem.



Olulisemad hooned on Euroopa linnades kolmemõõtmelised ka Garminil.

-  Eestikeelne hääluhtimine endiselt vigane.

Kaardi versioon: **City Navigator Europe Navteq 2009**

Hind: 5500 kr

EcoRoute aitab reisikulusid kontrolli all hoida. Sama programmi saab uuematele Garmin seadmetele ka tasuta alla laadida.

Kütusearuanne
Kütuse hind
Sõidutest
Sõiduki profiil
Tagasi

Blaupunkt TravelPilot 500



Boschi tütarettevõtte Blaupunkt on osanud maailma üllatada seadmega, mis erineb teiste omalaadsetest täielikult. TravelPilot 500 ekraanile saab tänu videokaameral manada reaalselt auto ees oleva pildi, lisaks võimaldab kaamera lugeda kiirust piiravaid liikluskäike, salvestada videot ja teha fotosid. Kui väljas on pime või vihmane, näitab ekraan ka tavalist Teatase infot põhinevat kaarti. Kuid see pole veel kõik: seade suudab minna wifi-ühendus korral interneti, saata e-kirju, mängida Java-mänge jpm. Videopleierist ja Bluetoothi käed-vabad-süsteemist rääkimata. Kraad kangemal versioonil TravelPilot 700 on ka digitaalne visiooni vastuvõtja. Miinusena läheb selle seadme puhul kirja eestikeelse menüü ja hääluhendaja puudumine ning kasinavõitu Eesti teedevõrk.






SISALDAB

Navigaator
Videokaamera (loeb liikluskäike, näitab pilti ekraanil ning võimaldab salvestada videosid ja fotosid)
WLAN ja VoIP
Bluetoothi käed-vabad-süsteem
Java mängud
Muusikamängija
Videopleier
Fotoalbum



Saksamaal sõites võib Blaupunkti ekraanil näha just sellist pilti.

-  Laialdased kasutusvõimalused.
-  Videonavigeerimine.

-  Eestikeelse menüü ja hääluhendaja puudumine.
-  Wifi seadistamine keeruline.
-  Soft pisut aeglane.
-  Videokaamera nurka saab liigutada küll üles-alla, kuid mitte vasakule-paremale, mis oleks hädavajalik, et seadme ekraani juhi suunas keerata.
-  Tänavanimede info kaardiga navigeerimisel puudulik.

Kaardi versioon: **Tele Atlas 2008**

Hind: u 8000 kr



Kui sõit läbi ja aega üle saab Blaupunktiga kas või kaarte laduda.